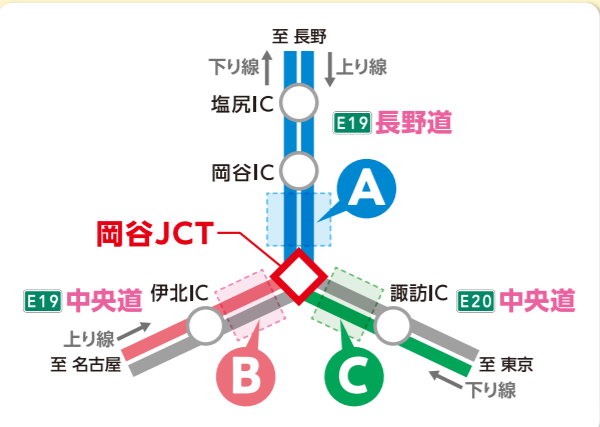
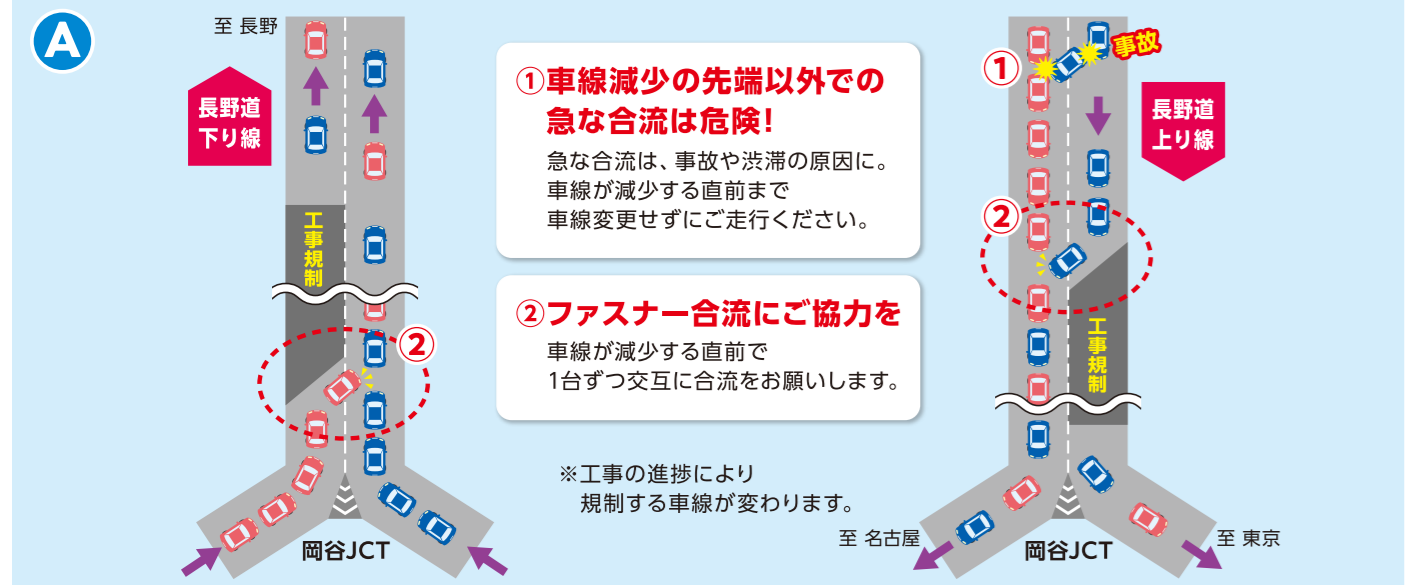


工事期間中・渋滞時 岡谷JCTの合流地点を ご確認ください。



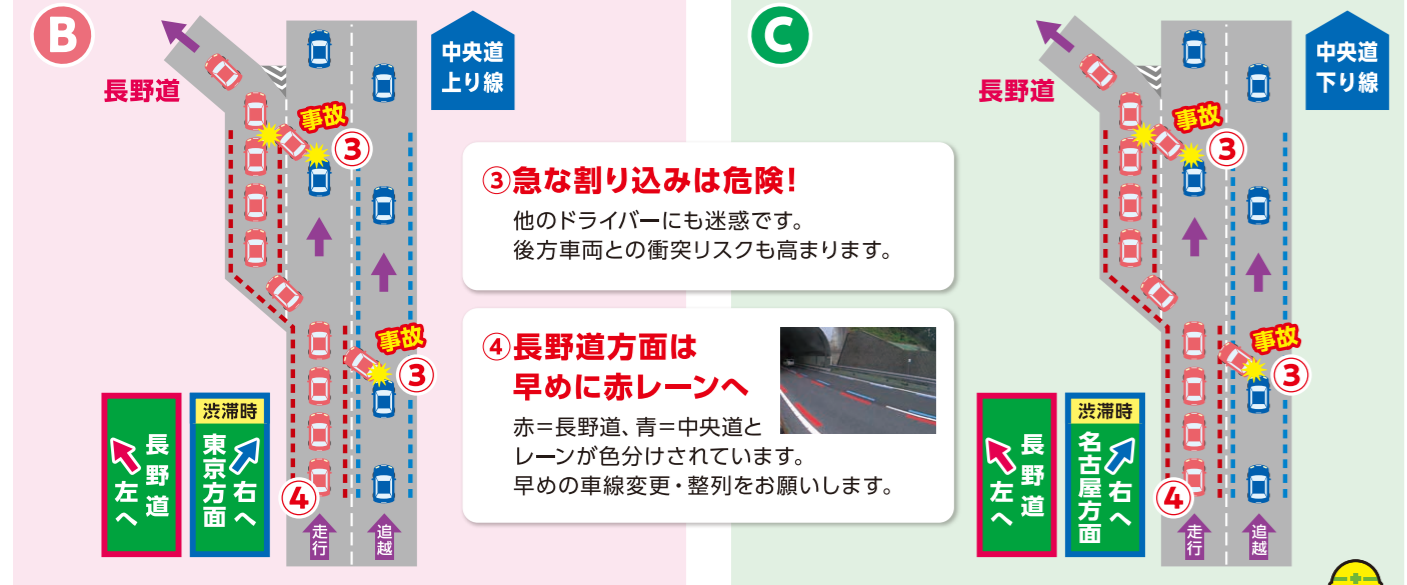
岡谷IC⇄岡谷JCT 車線規制区間

ファスナー合流をお願いする地点がございます。



伊北IC⇄岡谷JCT 諏訪IC⇄岡谷JCT 中央道・長野道 分岐点

目的地方面への早めの車線変更をお願いします。



工事期間中ご迷惑をお掛けしますが、ぜひマナーを守った安全運転をお願いします。

渋滞回避 サンクス 迂回・時差利用で PayPayポイントコードを もれなくプレゼント!

工事期間中、スマホアプリ「わくわくハイウェイ」からキャンペーンに参加して、工事区間の迂回やピークの時間帯を避けたご利用にご協力いただいたお客さまに、もれなく**200円分**のPayPayポイントコードをプレゼントいたします。

STEP 1 アプリをインストール
無料アプリ「わくわくハイウェイ」をインストール。キャンペーンパナーをタップし、エントリーボタンをクリック!

STEP 2 対象ルートを行進*
走行前に位置情報(GPS)設定をオンにし、アプリを起動したまま走行してください。

STEP 3 ポイントコードをゲット!
条件を満たした走行で、お買い物に使える**200円分**のPayPayポイントコードをプレゼント。

参加方法

アプリのダウンロードはこちらから

キャンペーンの対象期間、ご利用方法、ご利用条件の詳細はキャンペーンサイトをご確認ください。

<https://chukyo.c-nexco.co.jp/cr1-2025/cp/>

※一度ご登録いただいたお客さまには、1対象日の付与制限として1日最大5回、各条件単位では最大2回に限定させていただきます。ポイントコードを発行いたします。
※本キャンペーンは交通分散を目的としており、ご利用当日の交通状況によっては、キャンペーン時間帯においても渋滞が発生している場合があります。当日の道路交通情報はiHighwayなどをご確認ください。

工事区間を走行されるドライバーのみなさまへ

■工事期間中は前方の渋滞を「音声」と「光点滅と情報板」でお知らせします。

1 渋滞検知 計測装置

2 LED点灯指示 渋滞情報

3 長い間隔で点灯 2km先渋滞中

4 短い間隔で点灯 1km先渋滞中

音声によるお知らせ
前方の渋滞をお知らせする特殊なスピーカーを高速道路上に設置します。走行中に「前方注意」などの音声がかえりましたら、その先で渋滞していますので、前方に注意してご走行ください。
※音声によるお知らせは試験的に実施するため、システム改良などが必要な場合は予告なく変更または休止します。

光点滅と情報板によるお知らせ
前方の渋滞をお知らせするシステムを高速道路上に設置します。走行中に光点滅と渋滞情報を表示した情報板を見かけたら、その先で渋滞していますので、前方に注意してご走行ください。光点滅は渋滞が近づくとつれて速くなります。

見通しが悪い渋滞箇所事故が多発しています。カーブ区間は特にご注意ください

2025年

E19 中央道 リニューアル工事



昼夜連続・車線規制

4/7日(月) 6時 → 4/25日(金) 24時

5/12日(月) 6時 → 7/25日(金) 24時

土・日・祝日は規制をおこないません。

E19 長野道 リニューアル工事



昼夜連続・車線規制

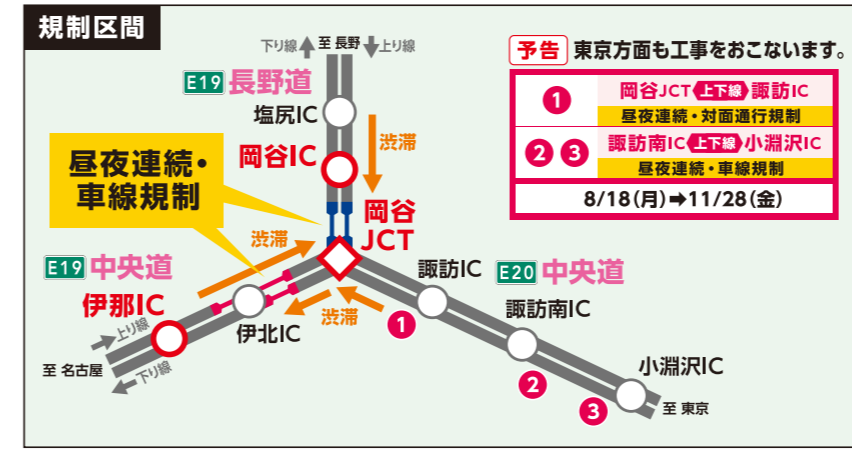
5/12日(月) 9時 → 8/1日(金) 24時

8/18日(月) 9時 → 11/28日(金) 24時

土・日・祝日も規制をおこないます。

※作業進捗により早期に終了する場合があります。NEXCO中日本では、工事現場の連休2日制完全実施に取り組んでいます。

7月・9月～11月の3連休は最大で約15kmの渋滞が発生する可能性があります。お出かけ時間の変更や一般道への迂回をお願いいたします。



工事内容や高速道路に関するお問い合わせは
NEXCO中日本お客さまセンター 24時間年中無休(通話料無料)
0120-922-229
●上記電話をご利用にならない場合は052-223-0333(通話料有料)
●交通事故の通報は警察(110番)へ

迂回路、渋滞予測、所要時間の情報など詳しくはリニューアル工事専用WEBサイトをご覧ください。

はじめませんか? **ルート選択 時間**

工事期間中・渋滞時 岡谷JCTでの合流マナー にご協力をお願いします。

岡谷IC～岡谷JCT間でのスムーズな合流 2車線から1車線への車線規制時は “ファスナー合流”をお願いします。



中央道から長野道への分岐点で ギリギリで合流するのは“割り込み”行為! 非常に危険です。



E19 中央道リニューアル工事
伊那IC⇄岡谷JCT
E19 長野道リニューアル工事
岡谷JCT⇄岡谷IC

昼夜連続・車線規制

4/7(月)6時 → 4/25(金)24時
 5/12(月)6時 → 7/25(金)24時
 5/12(月)9時 → 8/1(金)24時
 8/18(月)9時 → 11/28(金)24時

土・日・祝日は規制をおこないません。
 土・日・祝日も規制をおこないます。

工事区間・迂回路マップ

迂回路の情報はこちら

迂回路	迂回路利用	最大所要時間(参考)		
		迂回路利用	高速道路利用*1	【増加時間】
迂回路I	塩尻IC ← 20 → 153 → 伊北IC	約35分	約25分	+10分
迂回路II	塩尻IC ← 20 → 諏訪IC	約45分	約25分	+20分
迂回路III	諏訪IC ← 20 → 岡谷IC	約30分	約20分	+10分
迂回路IV	諏訪IC ← 20 → 183 → 16 → 50 → 19 → 14 → 153 → 伊北IC	約35分	約20分	+15分
迂回路V	諏訪南IC ← 90 → 20 → 塩尻IC	約50分	約30分	+20分
迂回路VI	諏訪南IC ← 90 → 20 → 16 → 50 → 19 → 14 → 153 → 伊北IC	約50分	約30分	+20分
迂回路VII	塩尻IC ← 20 → 153 → 87 → 伊那IC	約70分	約45分	+25分
迂回路VIII	塩尻IC ← 20 → 19 → 中津川IC	約130分	約90分	+40分

*1 渋滞予測をもとに工事区間を通過した場合の想定所要時間 *2 50 は大型車の通行ができません。153への迂回をお願いいたします。

高速道路迂回時の料金調整について ETC

E19 中央道・E20 中央道・E19 長野道リニューアル工事期間中、工事区間を避けるために、一般道へ迂回された場合は、ETC車を対象に料金調整をおこないます。

料金調整内容・対象期間

E19 中央道リニューアル工事 4/7(月)6時 → 4/25(金)24時

規制区間	
上下線 中央道 岡谷JCT⇄伊那IC	
流出IC	再流入IC
諏訪南IC、諏訪IC、伊北IC、伊那IC、岡谷IC、塩尻IC	諏訪南IC、諏訪IC、伊北IC、伊那IC、岡谷IC、塩尻IC

E19 長野道リニューアル工事 5/12(月)9時 → 8/1(金)24時、8/18(月)9時 → 11/28(金)24時

規制区間	
長野道 岡谷JCT⇄岡谷IC	
中央道 岡谷JCT⇄諏訪IC(8/18~)	
中央道 諏訪南IC⇄小淵沢IC(8/18~)	
流出IC	再流入IC
諏訪南IC、諏訪IC、伊北IC、伊那IC、飯田山本IC、中津川IC、岡谷IC、塩尻IC	諏訪南IC、諏訪IC、伊北IC、伊那IC、飯田山本IC、中津川IC、岡谷IC、塩尻IC、塩尻北IC、松本IC

E20 中央道リニューアル工事 8/18(月)9時 → 11/28(金)24時

規制区間	
上下線 長野道 岡谷JCT⇄岡谷IC	
流出IC	再流入IC
諏訪南IC、諏訪IC、伊北IC、伊那IC、飯田山本IC、中津川IC、岡谷IC、塩尻IC	諏訪南IC、諏訪IC、伊北IC、伊那IC、飯田山本IC、中津川IC、岡谷IC、塩尻IC

ご利用方法

上記の流出IC、再流入IC間を6時間以内に乗り継いでください。その際、同じETCカードで、通常どおりETCレーンを通って行ってください。

注意事項

- ※料金調整におけるETC時間帯割引の適用については、直通走行した場合に適用されるETC時間帯割引を適用したうえで料金調整をおこないます。
- ※平日朝夕割引について、月毎の利用回数は、直通料金に調整された走行を1回としてカウントし、還元額(無料通行分)は、直通料金に調整された通行料金を基に計算します。なお、迂回して直通料金より通行料金が安くなる場合は、月毎の利用回数は、迂回前の第1走行を1回としてカウントし、還元額(無料通行分)は、迂回前の第1走行の通行料金を基に計算しますのでご注意ください。
- ※料金所の路側表示器などは調整前の通行料金が表示されますが、走行日の翌日以降、クレジットカード会社などからの料金請求時に調整されます。

岡谷IC~岡谷JCT/岡谷JCT~伊那IC間リニューアル工事 渋滞予測カレンダー

渋滞箇所

岡谷IC~岡谷JCT間 規制イメージ(追越車線規制の場合)

規制延長: 約2.9km
 岡谷トンネル(工事延長: 1400m)
 岡谷高架橋(工事延長: 200m)

走行可能な車線数が片側2車線から1車線に減少することから、渋滞が発生します。

最新の渋滞予測は工事専用WEBサイトをご確認ください。

予測最大渋滞長

1 長野道 上り線(中央道方面)	2 中央道 上り線(東京方面)	3 中央道 下り線(名古屋方面)
4月 日 月 火 水 木 金 土 1 2 3 4 5 6 7 8 9 10 11 12 13 14 15 16 17 18 19 20 21 22 23 24 25 26 27 28 29 30	4月 日 月 火 水 木 金 土 1 2 3 4 5 6 7 8 9 10 11 12 13 14 15 16 17 18 19 20 21 22 23 24 25 26 27 28 29 30	4月 日 月 火 水 木 金 土 1 2 3 4 5 6 7 8 9 10 11 12 13 14 15 16 17 18 19 20 21 22 23 24 25 26 27 28 29 30
5月 日 月 火 水 木 金 土 1 2 3 4 5 6 7 8 9 10 11 12 13 14 15 16 17 18 19 20 21 22 23 24 25 26 27 28 29 30 31	5月 日 月 火 水 木 金 土 1 2 3 4 5 6 7 8 9 10 11 12 13 14 15 16 17 18 19 20 21 22 23 24 25 26 27 28 29 30 31	5月 日 月 火 水 木 金 土 1 2 3 4 5 6 7 8 9 10 11 12 13 14 15 16 17 18 19 20 21 22 23 24 25 26 27 28 29 30 31
6月 日 月 火 水 木 金 土 1 2 3 4 5 6 7 8 9 10 11 12 13 14 15 16 17 18 19 20 21 22 23 24 25 26 27 28 29 30	6月 日 月 火 水 木 金 土 1 2 3 4 5 6 7 8 9 10 11 12 13 14 15 16 17 18 19 20 21 22 23 24 25 26 27 28 29 30	6月 日 月 火 水 木 金 土 1 2 3 4 5 6 7 8 9 10 11 12 13 14 15 16 17 18 19 20 21 22 23 24 25 26 27 28 29 30
7月 日 月 火 水 木 金 土 1 2 3 4 5 6 7 8 9 10 11 12 13 14 15 16 17 18 19 20 21 22 23 24 25 26 27 28 29 30 31 1 2	7月 日 月 火 水 木 金 土 1 2 3 4 5 6 7 8 9 10 11 12 13 14 15 16 17 18 19 20 21 22 23 24 25 26 27 28 29 30 31 1 2	7月 日 月 火 水 木 金 土 1 2 3 4 5 6 7 8 9 10 11 12 13 14 15 16 17 18 19 20 21 22 23 24 25 26 27 28 29 30 31 1 2

渋滞が発生する日の渋滞予測時間帯

1 長野道 上り線(中央道方面)	2 中央道 上り線(東京方面)	3 中央道 下り線(名古屋方面)
平日 6時 9時 12時 15時 18時 21時 土曜日 9時 12時 15時 18時 21時 日曜日 9時 12時 15時 18時 21時 3連休	平日 6時 9時 12時 15時 18時 21時 土曜日 9時 12時 15時 18時 21時 日曜日 9時 12時 15時 18時 21時 3連休	平日 6時 9時 12時 15時 18時 21時 土曜日 9時 12時 15時 18時 21時 日曜日 9時 12時 15時 18時 21時 3連休

平日は工事期間を通して約5~10km、土・日・祝日は特に7月海の日などの3連休を中心に最大約10kmの渋滞を予想しています。

所要時間は、知りたいタイミングでご確認いただけます。

ご出発前に確認: WEBサイト

リニューアル工事専用WEBサイトに、工事区間周辺の所要時間をお知らせします。お出かけ時間の変更や一般道への迂回をご検討ください。

WEBサイト表示例

各区間の所要時間をお知らせ! 混雑状況により、色が変わります。

ご走行中に確認: 高速道路上

高速道路を走行中のお客さまに、高速道路と一般道の所要時間の比較情報をIC手前のKP(キロポスト)*地点でお知らせします。一般道への迂回をご検討ください。

所要時間情報板の配置図

所要時間情報板の配置例:

- 中津川IC⇄高速 120分 19号 140分
- 伊北IC⇄高速 65分 153号 40分
- 諏訪IC⇄高速 60分 20号 50分
- 諏訪IC⇄高速 50分 20号 40分
- 塩尻IC⇄高速 50分 153号 40分
- 岡谷IC⇄高速 15分 20号 40分
- 岡谷IC⇄高速 25分 20号 60分